LEYENDA SECCIONES

LINEA TERRENO EXISTENTE	
LINEA TERRENO DISEÑO	
AREA DE CORTE	

Km 0+236

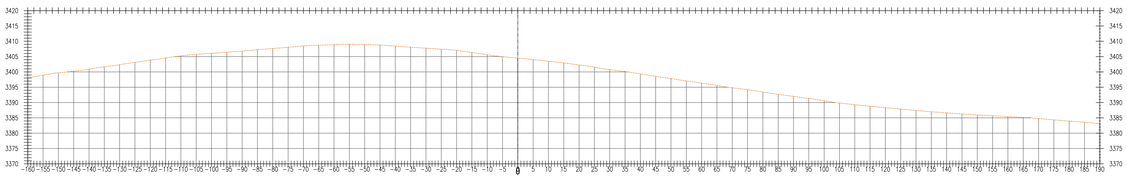

ESC.H=1000
ESC.V=1000

Km 0+220

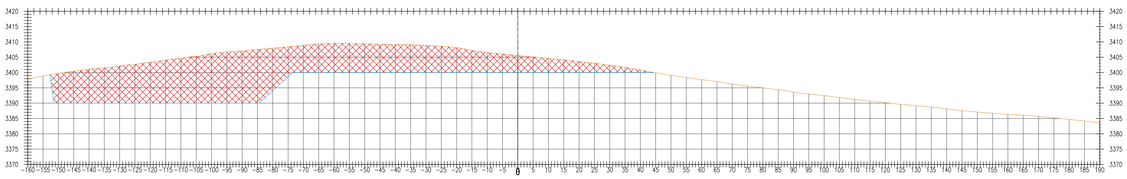

ESC.H=1000
ESC.V=1000

Km 0+200

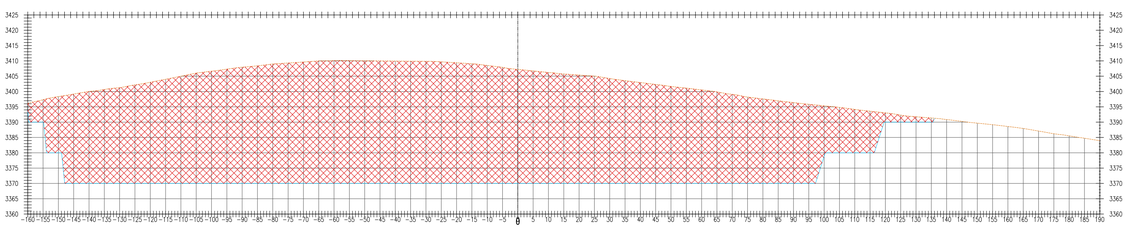

ESC.H=1000
ESC.V=1000

Km 0+180

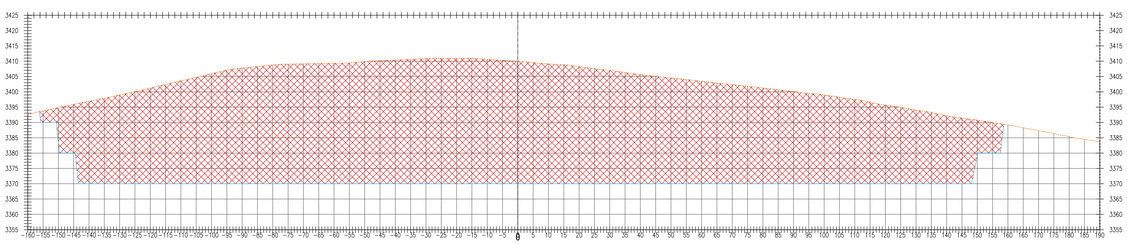

ESC.H=1000
ESC.V=1000

CUADRO DE AREAS Y VOLUMEN

Km	Area Corte (m^2)	Area Relleno (m^2)	Vol Corte (m^3)	Vol Relleno (m^3)	Vol Acumulado Corte (m^3)	Vol Acumulado Relleno (m^3)	Volumen Neto (m^3)
0+000.00	0.00	0.00	0.00	0.00	0.00	0.00	0.00
0+020.00	130.79	0.00	1307.88	0.00	1307.88	0.00	1307.88
0+040.00	742.93	0.00	8737.14	0.00	10045.02	0.00	10045.02
0+060.00	1856.02	0.00	25989.50	0.00	36034.52	0.00	36034.52
0+080.00	3601.27	0.00	54572.97	0.00	90607.49	0.00	90607.48
0+100.00	5749.78	0.00	93510.52	0.00	184118.00	0.00	184118.00
0+120.00	7647.61	0.00	133973.88	0.00	318091.88	0.01	318091.87
0+140.00	9224.47	0.00	168720.79	0.00	486812.67	0.01	486812.66
0+160.00	10123.02	0.00	193474.90	0.00	680287.56	0.01	680287.56
0+180.00	10216.57	0.00	203395.96	0.00	883683.52	0.01	883683.51
0+200.00	9071.35	0.00	192879.27	0.00	1076562.79	0.01	1076562.78
0+220.00	1826.20	0.00	108975.50	0.00	1185538.29	0.01	1185538.28
0+236.29	0.00	0.00	14877.66	0.00	1200415.95	0.01	1200415.94

UBICACIÓN

ESCALA GRAFICA

0 10 20 30 40 50m

1:1000–A1 1:2000–A3

LEYENDA

SISTEMA DE PROYECCIÓN:
UNIVERSAL TRANSVERSAL MERCATOR (UTM) , ZONA 17 SUR
DATUM : SISTEMA GEODESICO MUNDIAL (WGS 84)
FUENTE : EQUIPO TÉCNICO

REV N°	FECHA	DESCRIPCION DE LA REVISION	REV.	DIR.
.	.	.	.	.
.	.	.	.	.
.	.	.	.	.
.	.	.	.	.
.	.	.	.	.
R00	04/2023	EMITIDO PARA APROBACIÓN	A.P.	R.E.

	FECHA	FIRMA
DIBUJO : LUIS. M. PALOMINO L.	11/04/2025	
REVISIÓN : ING. MARLON A. BARRIOS V.	11/04/2025	
APROBACIÓN : ING. JOSE L. OBLITAS N.	11/04/2025	
DIRECTOR DE PROYECTO: ING. RICARDO A. ECHEGARAY N.	11/04/2025	

OHLA Perú

PERÚ Presidencia del Consejo de Ministros

ANIN AUTORIDAD NACIONAL DE INFRAESTRUCTURA

SOLUCIONES INTEGRALES ENTREGA DE LAS DEFENSAS RIBEREÑAS RÍO CHICAMA Y RÍO VIRÚ (PAQUETE 9R-06) PROYECTO 1 - CUI N° 2501657

PLANO

CANTERA DE ROCA
CARABAMBA 1
SECCIONES TRANSVERSALES

ESPECIALIDAD :

CIVIL

USO :

502–DEFENSAS RIBEREÑAS–PARTE 2
RÍO VIRU

ZONA :

VIRU–VIRU–LA LIBERTAD

ESCALA :	FECHA :	REV :
INDICADA	11/04/2025	R00

CODIGO DEL PLANO :

400196–OHL001–000–XX–DR–CV–010081